



**Gmina Szczepieszyn**

---

---



**RAPORT Z KONSULTACJI SPOŁECZNYCH  
GMINNEGO PROGRAMU REWITALIZACJI  
MIASTA I GMINY SZCZEPRESZYN  
NA LATA 2024 – 2030**

maj2024

## Spis treści

<b>1</b>	<b>Wprowadzenie .....</b>	<b>3</b>
<b>2</b>	<b>Podstawa prawna konsultacji społecznych.....</b>	<b>4</b>
<b>3</b>	<b>Termin, forma i tryb prowadzenia konsultacji społecznych.....</b>	<b>5</b>
<b>4</b>	<b>Przebieg konsultacji społecznych.....</b>	<b>7</b>
4.1	Otwarte spotkania z interesariuszami i debaty.....	7
4.2	Wywiady z wykorzystaniem grupy przedstawicielskiej.....	8
<b>5</b>	<b>Rekomendacje .....</b>	<b>12</b>

## 1 Wprowadzenie

Przeprowadzone konsultacje społeczne dotyczyły projektu *Gminnego Programu Rewitalizacji Miasta i Gminy Szczepieszyn na lata 2024 – 2030*. Stanowiły drugi etap działań, które miały na celu zapewnienie możliwie jak najszerszego udziału interesariuszy w przygotowanie ww. dokumentu oraz uwzględnienie uwag wnoszonych do dokumentu przez podmioty uprawnione do jego opiniowania. Przeprowadzone konsultacje pozwoliły na wymianę uwag, wiedzy i informacji między autorami opracowania, przedstawicielami gminy odpowiedzialnymi za jego przygotowanie, mieszkańcami i podmiotami związanymi z terenem rewitalizacji. Konsultacje dały możliwość zebrania opinii dotyczących przedstawionego projektu dokumentu wyrażanych przez wszystkich zainteresowanych a w szczególności organy, instytucje i podmioty wskazane w ustawie o rewitalizacji jako właściwe do opiniowania treści dokumentu.

Gminny Program Rewitalizacji Miasta i Gminy Szczepieszyn na lata 2024–2030 w formie i treści przedstawionej do konsultacji na tym etapie był wynikiem prac prowadzonych przez władze Gminy i zaproszonych do współpracy specjalistów zewnętrznych, ale uwzględniał także wnioski z wcześniejszych konsultacji społecznych a w szczególności uwagi zgłoszone w okresie od 10.01.2024 do 23.02.2024 r. (pierwszy etap konsultacji treści dokumentu).

Ostateczny kształt obszarów zdegradowanych i obszaru rewitalizacji został określony Uchwałą Rady Miejska w Szczepieszynie Nr XXXII/406/2023 w sprawie wyznaczenia obszaru zdegradowanego i obszaru rewitalizacji na terenie miasta i gminy Szczepieszyn, podjętą w dniu 26 kwietnia 2023 roku. Po jej uprawomocnieniu, zgodnie z wymogami ustawowymi, ten sam organ Gminy podjął Uchwałę w sprawie przystąpienia do opracowania Gminnego Programu Rewitalizacji.

Opracowany dokument został poddany konsultacjom społecznym, które trwały od 10.01.2024 roku do 23.02.2024 roku. Ich przebieg został szczegółowo przedstawiony w dokumencie Raport z konsultacji społecznych Gminnego Programu Rewitalizacji Miasta i Gminy Szczepieszyn na lata 2024 – 2030 (luty 2024). Ponieważ w wyniku tych konsultacji do dokumentu zostało wprowadzone nowe przedsięwzięcie rewitalizacyjne oraz dodano w formie załącznika istotną dla treści dokumentu mapę podstawowych kierunków zmian funkcjonalno-przestrzennych obszaru rewitalizacji, podjęto decyzję o tym, by dla zmodyfikowanej treści Gminnego Programu Rewitalizacji raz jeszcze przeprowadzić cały proces konsultacji społecznych. Niniejszy raport dotyczy właśnie tego etapu konsultacji które przeprowadzono w okresie od 26.03.2024 roku do 30.04.2024 roku, i które określono jako „powtórne”.

## 2 Podstawa prawna konsultacji społecznych

Prace nad dokumentem były prowadzone w oparciu o Uchwałę Rady Miejskiej nr XXXIV/429/2023 z dnia 28 czerwca 2023 - w sprawie przystąpienia do sporządzenia Gminnego Programu Rewitalizacji dla miasta i gminy Szczepieszyn.

Ramy prawne konsultacji społecznych, których dotyczy przedmiotowy raport, wyznaczone zostały przez:

- Ustawę z dnia 9 października 2015r. o rewitalizacji (t.j. Dz. U. z 2024 r. poz. 278 z późn. zm.), a w szczególności:
  - art. 5 ust. 1, 2 i 3
  - art. 6 ust. 1, 2, 3, 4, 5, 6, 7, 8, 9 i 10
  - art. 17 ust. 2 pkt. 4) i 5)
  - oraz w związku z art. 7 ust. 3,
- Ustawę z dnia 8 marca 1990 r. o samorządzie gminnym (t.j. Dz. U. 2024 poz. 721.), a w szczególności:
  - art. 30 ust. 1 i ust. 2 pkt 1

Konsultacje były prowadzone na podstawie Zarządzenia nr 80.2024 Burmistrza Szczepieszyna z dnia 25 marca 2024r. w sprawie przeprowadzenia konsultacji społecznych dotyczących projektu Gminnego Programu Rewitalizacji dla Miasta i Gminy Szczepieszyn. Zarządzenie Burmistrza opublikowane było między innymi w Biuletynie Informacji Publicznej, na oficjalnej stronie internetowej Gminy <https://szczepieszyn.pl> oraz w widocznym miejscu w siedzibie Urzędu.

### 3 Termin, forma i tryb prowadzenia powtórnych konsultacji społecznych

Powtórne konsultacje społeczne projektu Gminnego Programu Rewitalizacji Miasta i Gminy Szczepieszyn na lata 2024 - 2030 r. przeprowadzono w okresie od 26.03.2024r. do 30.04.2024 r. O sposobach, miejscach i terminach prowadzenia konsultacji społecznych Burmistrz Szczepieszyna powiadomił interesariuszy 25 marca 2024r. przez wywieszenie stosownej informacji w widocznym miejscu, w siedzibie Urzędu Gminy, udostępnienie dokumentów, formularzy i właściwego sprawie Zarządzenia na stronie Gminy w Biuletynie Informacji Publicznej oraz na oficjalnej stronie internetowej Gminy, a także poprzez publikację ogłoszenia w dniu 26 marca 2024r. w lokalnej prasie – Kronika Tygodnia.

Miasto i Gmina Szczepieszyn

Aktualności Dla mieszkańca Dla turysty eMao Projekty INWEST W GMINIE SZCZEPESZYN Kontakt Wybory

Data publikacji: 2024-03-26 12:26

Ilość wyświetleń: 246

### Konsultacje społeczne Gminnego Programu Rewitalizacji

Odsłuchaj ▶ ■ ■ ■

Uprzejmie informujemy, że z dniem 26 marca 2024r. rozpoczynają się powtórne konsultacje społeczne projektu Gminnego Programu Rewitalizacji Miasta i Gminy Szczepieszyn na lata 2024-2030. Dokument przedkładany aktualnie do konsultacji zawiera uwagi zgłoszone w trakcie konsultacji prowadzonych w terminie 10 stycznia do 26 lutego 2024 roku. Do udziału w konsultacjach zapraszamy wszystkich mieszkańców, w szczególności osoby zamieszkujące obszar rewitalizacji a także właścicieli nieruchomości, podmioty gospodarcze, instytucje i organizacje tam działające.

Gminny Program Rewitalizacji Miasta i Gminy Szczepieszyn na lata 2024-2030 (GPR) to strategiczny dokument, wskazujący jakie działania należy podjąć w celu ożywienia obszaru rewitalizacji oraz jakie rozwiązania wdrożyć, by zmniejszyć problemy społeczne, gospodarcze i infrastrukturalne w tej części naszej Gminy. Obszar objęty rewitalizacją został wyznaczony Uchwałą nr XXXII/406/2023 Rady Miejskiej w Szczepieszynie 26 kwietnia 2023 roku i obejmuje:

- Osiedle Szczepieszyn
- Przedmieście Zamajskie

Konsultacje zostaną przeprowadzone w okresie od 26.03.2024r. do 30.04.2024r. w formie:

1. zbierania uwag w postaci papierowej drogą korespondencyjną na adres: Urząd Miejski w Szczepieszynie, Plac Tadeusza Kościuszki 1, 22-460 Szczepieszyn, lub osobiście w Urzędzie Miejskim, od poniedziałku do piątku w godz. pracy Urzędu
2. zbierania uwag w postaci elektronicznej\* na adres: [malowce.um@szczepieszyn.pl](mailto:malowce.um@szczepieszyn.pl)  
\* W tytule wiadomości prosimy podać nazwę: „Uwagi do Gminnego Programu Rewitalizacji”
3. otwartego spotkania i debaty. Spotkanie z debatą zaplanowano na dzień 11 kwietnia 2024 roku w godzinach 16.30-17.30. Spotkanie odbędzie się na platformie TEAMS oraz w sali konferencyjnej w budynku Urzędu Miejskiego w Szczepieszynie. Link do spotkania zostanie udostępniony na stronie internetowej Urzędu Gminy w zakładce aktualności nie później niż 48 godzin przed rozpoczęciem spotkania
4. Badania ankietowego. Ankietę dostępna będzie na stronie internetowej i na fanpage Miasta i Gminy Szczepieszyn na platformie facebook.

Uwagi do projektu Gminnego Programu Rewitalizacji Miasta i Gminy Szczepieszyn na lata 2024-2030 będą zbierane z wykorzystaniem formularza konsultacyjnego dostępnego na stronie internetowej Urzędu <https://szczepieszyn.pl/pl/lista-aktualnosci>. Na tej samej stronie zostanie udostępniony projekt Gminnego Programu Rewitalizacji.

Nie będą rozpatrywane uwagi:

1. Z datą wpływu, przed dniem 26.03.2024 oraz po dniu 30.04.2024.
2. Przesłane w formie innej niż na formularzu konsultacyjnym, lub zgłoszone ustnie w terminie innym niż w trakcie debaty zaplanowanej na dzień 11.04.2024
3. Nie podpisane przez autora.

Zapraszamy do udziału w konsultacjach wszystkich zainteresowanych.

Załączniki:

1. Zarządzenie nr 80/2024 Burmistrza Szczepieszyna z dnia 25 marca 2024r.docx
2. Gminny Program Rewitalizacji.docx
3. Szczepieszyn: mapa projektów 4.4.pdf
4. F ORMULARZ KONSULTACYJNY.docx
5. Książka informacyjna.docx

Ryc.1 Ogłoszenie Burmistrza Szczepieszyna o powtórnych konsultacjach społecznych Gminnego Programu Rewitalizacji Miasta i Gminy Szczepieszyn na lata 2024-2030 zamieszczona na oficjalnej stronie internetowej Gminy Szczepieszyn

Zgodnie z obowiązującymi w tym zakresie regulacjami prawnymi, konsultacje społeczne treści dokumentu GPR prowadzono w następujących formach:

- 1) zbieranie uwag w postaci papierowej drogą korespondencyjną. Uwagi do dokumentu można było zgłaszać na adres: Urząd Miejski w Szczepieszynie, Plac Tadeusza Kościuszki 1, 22-460 Szczepieszyn, lub osobiście w Urzędzie Miejskim, od poniedziałku do piątku w godzinach pracy Urzędu;
- 2) zbieranie uwag w postaci elektronicznej. Uwagi można było zgłaszać na adres mailowy [um@szczepieszyn.pl](mailto:um@szczepieszyn.pl). W tytule wiadomości należało wpisać: „Uwagi do Gminnego Programu Rewitalizacji”
- 3) otwarte spotkanie z interesariuszami i debata. Spotkanie przeprowadzono na platformie TEAMS oraz w sali konferencyjnej w budynku Urzędu Miejskiego w Szczepieszynie w dniu 11 kwietnia 2024 roku w godzinach 16.30-17.30 w sali konferencyjnej w budynku Urzędu Miejskiego w Szczepieszynie. Link do spotkania został udostępniony na stronie internetowej Urzędu Gminy w zakładce aktualności.
- 4) Badania ankietowego. Ankietę udostępniono na stronie internetowej i na fanpagu Miasta i Gminy Szczepieszyn na platformie facebook.

W wypadku form wskazanych w punktach 1 i 2 uwagi do projektu dokumentu, zbierane były z wykorzystaniem formularza konsultacyjnego. Formularze takie, wraz z pełną treścią projektu Gminnego Programu Rewitalizacji dla Miasta i Gminy Szczepieszyn były każdorazowo udostępnione w Biuletynie Informacji Publicznej, na oficjalnej stronie internetowej Gminy <https://szczepieszyn.pl> oraz na spotkaniach z interesariuszami.

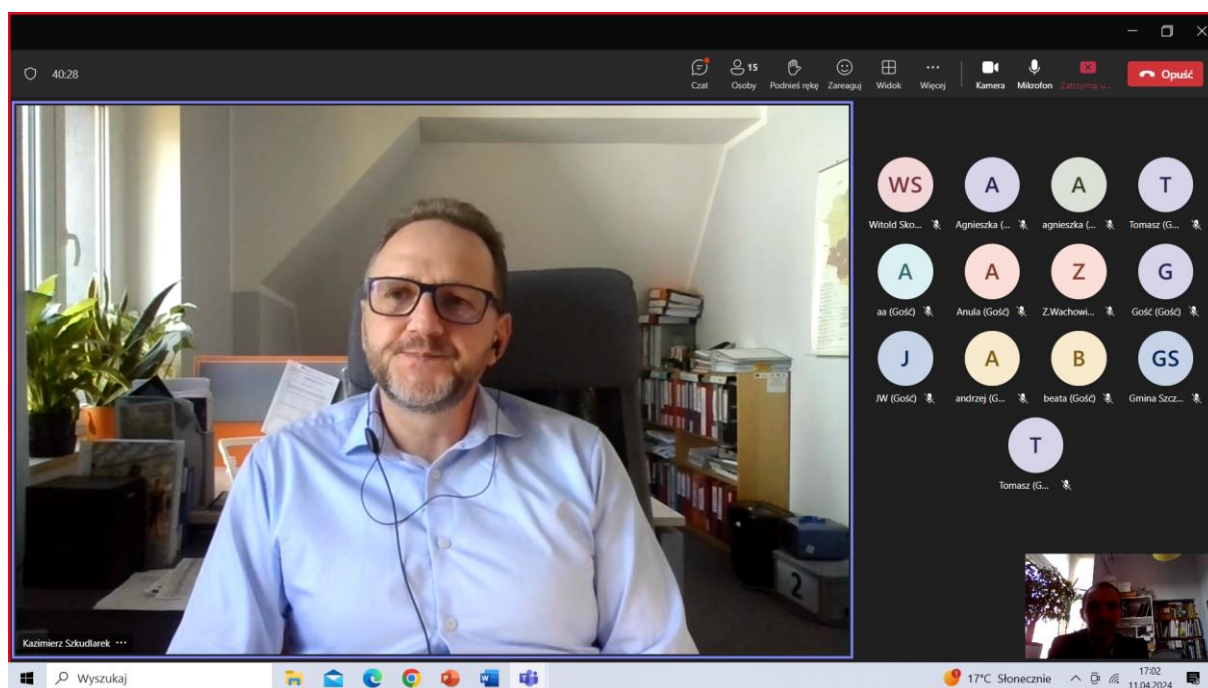
Listę uwag zgłoszonych w trakcie konsultacji społecznych do projektu Gminnego Programu Rewitalizacji Miasta i Gminy Szczepieszyn na lata 2024-2030 zamieszczono w załączniku nr 1 do niniejszego Raportu. W tym samym załączniku odniesiono się do wszystkich uwag, zamieszczając odpowiednią informację o statusie każdej z nich oraz o tym, w jaki sposób zostały uwzględnione te z nich, które przyjęto jako celowe i zasadne.

Konsultacje społeczne zakończyły się rozesłaniem propozycji treści dokumentu do jednostek i podmiotów wymienionych w Ustawie z dnia 9 października 2015 r. o rewitalizacji, a w szczególności art. 17, ust. 2 pkt 4. tej ustawy. W załączeniu do pisma przewodniego przekazywany był projekt dokumentu poddany konsultacjom społecznym. Uzgodnień dokonano w zakresie zgodnym z zakresem kompetencji wskazanym w ustawie dla poszczególnych interesariuszy.

## 4 Przebieg konsultacji społecznych.

### 4.1 Otwarte spotkania z interesariuszami i debaty.

Ponieważ obszar rewitalizacji jest terenem zwartym i stosunkowo niewielkim, przyjęto założenie, że nie ma potrzeby organizowania spotkań w więcej niż jednej lokalizacji. Interesariuszom zaproponowano możliwość uczestniczenia w spotkaniu bezpośrednio (w sali konferencyjnej w budynku Urzędu Miejskiego w Szczepieszynie) lub zdalnie za pośrednictwem platformy TEAMS. Spotkanie odbyło się w dniu 11 kwietnia 2024 roku w godzinach 16.30 - 17.30. Część uczestników zgromadziła się w sali konferencyjnej w budynku Urzędu Miejskiego w Szczepieszynie (5 osób) a pozostali (12 osób) połączyli się z organizatorami za pośrednictwem internetu. Link do spotkania został udostępniony na stronie internetowej Urzędu Gminy w zakładce aktualności



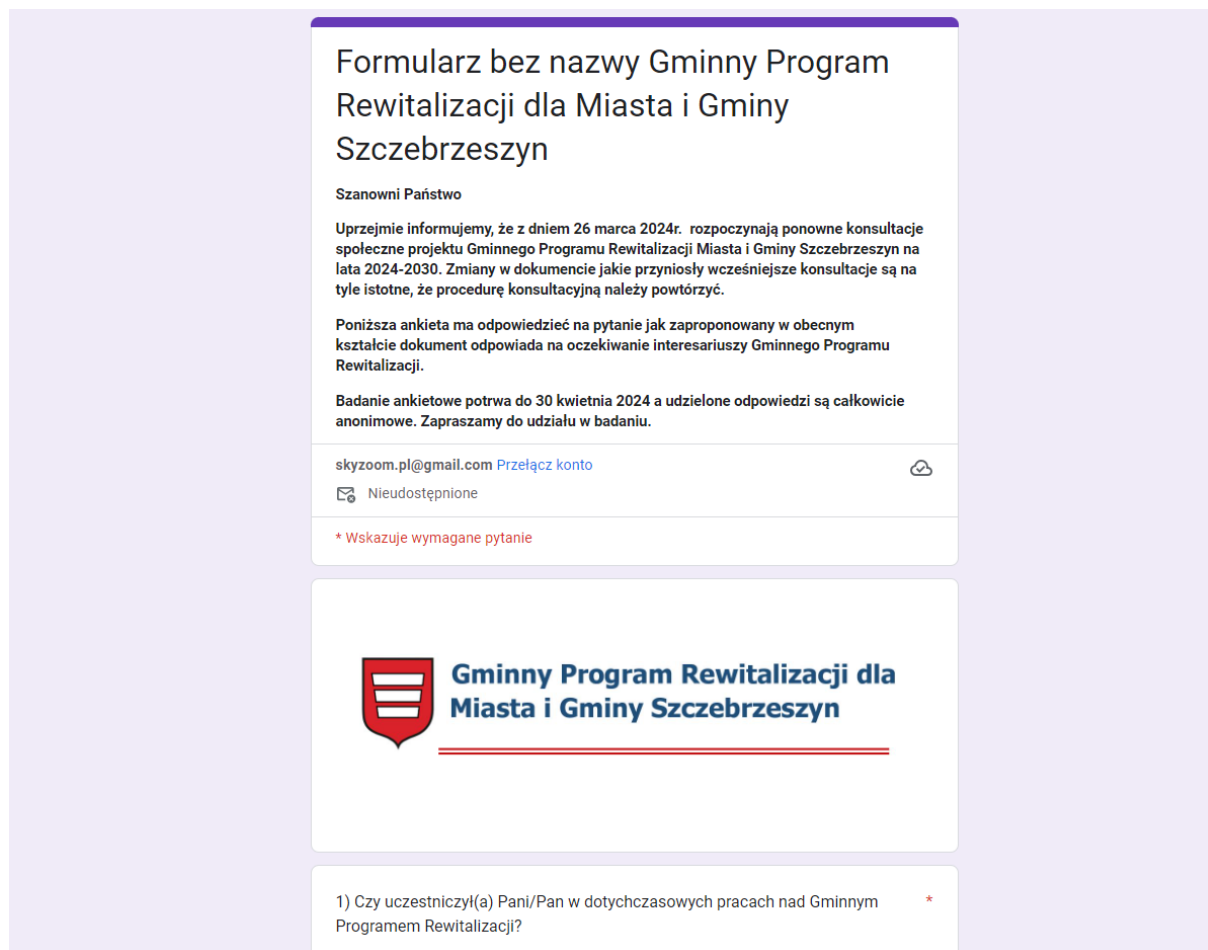
Ryc.2 Zrzut ekranu z otwartego spotkania z interesariuszami zorganizowanego na platformie TEAMS.

Spotkanie przeprowadzono według scenariusza:

- powitanie ze strony władz gminy,
- prezentacja multimedialna Gminnego Programu Rewitalizacji przez przedstawicieli zespołu wspierającego przygotowanie dokument
- debata z udziałem przedstawicieli Urzędu Gminy, zespołu autorów i pozostałych interesariuszy.

## 4.2 Badanie ankietowe.

Ankiety udostępniono na stronie internetowej i na fanpagu Miasta i Gminy Szczepieszyn na platformie facebook w dniach 26 marca – 30 kwietnia 2024 roku.



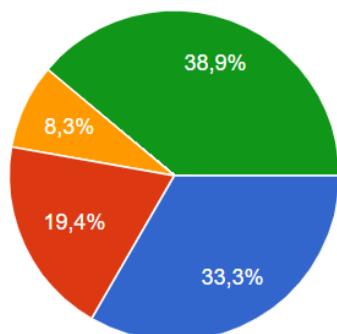
The image shows a screenshot of a web-based survey form. The title is "Formularz bez nazwy Gminny Program Rewitalizacji dla Miasta i Gminy Szczepieszyn". The text explains that the survey is being conducted from March 26, 2024, to April 30, 2024, to gather feedback on the revitalization program. It mentions that previous consultations led to changes in the document and that the survey procedure should be repeated. The survey is anonymous and the results will be used to shape the program. The form includes a contact email (skyzoom.pl@gmail.com) and a link to "Przełącz konto". There is a red asterisk indicating a required question: "1) Czy uczestniczył(a) Pani/Pan w dotychczasowych pracach nad Gminnym Programem Rewitalizacji?".

Ryc. 3 Widok strony internetowej z formularzem badania ankietowego

Kwestionariusz ankietowy zawierał 11 pytań. Badanie było anonimowe. Wzięło w nim udział 36 respondentów. Rozkład odpowiedzi na poszczególne pytania prezentują poniższe wykresy.

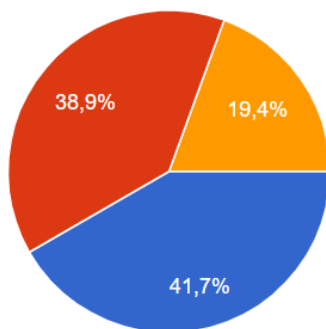


1) Czy uczestniżył(a) Pani/Pan w dotychczasowych pracach nad Gminnym Programem Rewitalizacji?



- Tak, w otwartych spotkaniach konsultacyjnych
- Tak, w badaniu ankietowym do pogłębionej diagnozy
- Tak, zgłosiłam/zgłosiłem propozycje przedsięwzięć rewitalizacyjnych do GPR
- Nie, nie uczestniczyłam/nie uczestniczyłem w dotychczasowych pracach nad GPR

2) Czy diagnoza zawarta w GPR (rozdział 5) właściwie identyfikuje najistotniejsze problemy obszaru rewitalizacji?



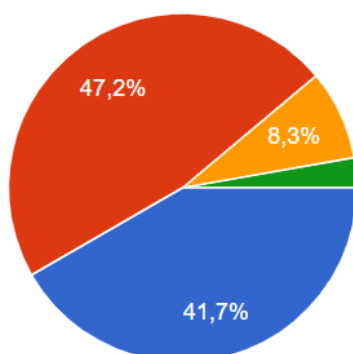
- W pełni identyfikuje
- Identyfikuje w znacznej mierze
- Identyfikuje jedynie częściowo
- W ogóle nie identyfikuje

3) W przypadku wybrania ostatniej odpowiedzi proszę wskazać jakich problemów nie zidentyfikowano?

Na pytanie nr 3 udzielono jednej odpowiedzi:

- „Brak planu na Przedmieściu Zamojskim”

4) Czy wizja Osiedla Szczepieszyn i Przedmieścia Zamojskiego po przeprowadzonym procesie rewitalizacji (rozdział 6) odpowiada oczekiwaniom i aspiracjom mieszkańców?



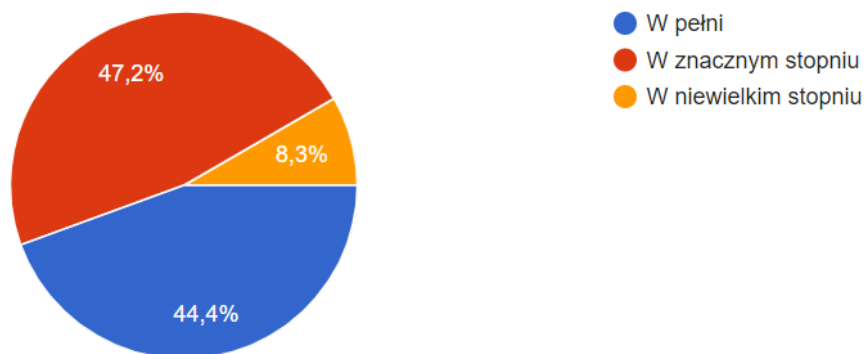
- W pełni odpowiada
- Odpowiada w znacznym stopniu
- Odpowiada w niewielkim stopniu
- W ogóle nie odpowiada

5) W przypadku wybrania ostatniej odpowiedzi proszę wskazać czego zabrakło.

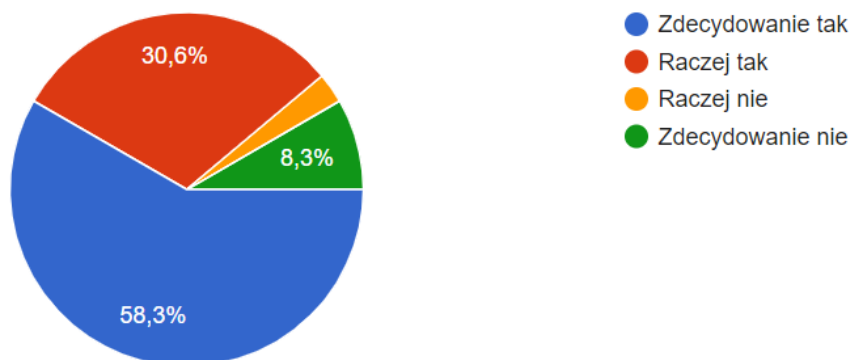
Na pytanie nr 5 udzielono jednej odpowiedzi:

- „Plan obejmuje tylko to co istnieje nie kreuje nic nowego”

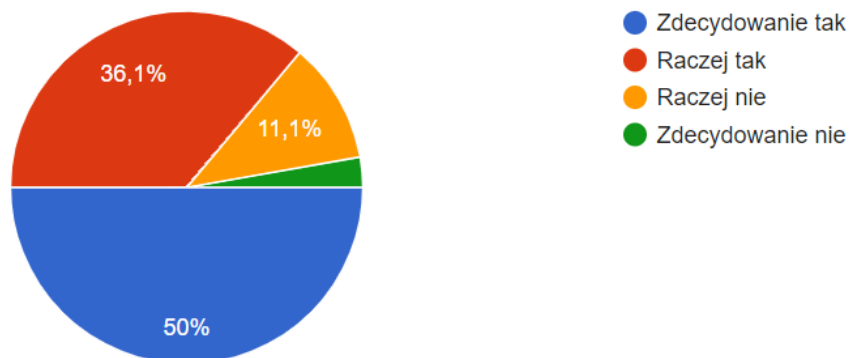
6) Czy osiągnięcie wyznaczonych w GPR trzech celów głównych (rozdział 7) pozwoli na wyprowadzenie ze stanu kryzysowego obszaru rewitalizacji?



7) Czy zgłoszone przedsięwzięcia rewitalizacyjne przyczynią się do osiągnięcia założonych celów?



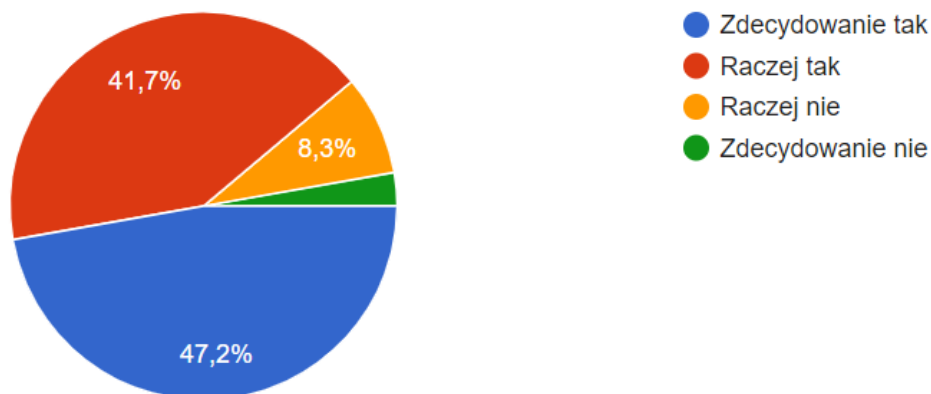
8) Czy wskazane w GPR źródła finansowania przedsięwzięć rewitalizacyjnych właściwie odzwierciedlają potrzeby i możliwości interesariuszy i beneficjentów programu rewitalizacji?



9) W przypadku wybrania ostatniej odpowiedzi proszę wskazać inne możliwe źródła finansowania przedsięwzięć rewitalizacyjnych.

Na pytanie nr 9 nie udzielono żadnej odpowiedzi.

10) Czy zaplanowana na etapie wdrażania i ewaluacji partycypacja społeczna jest wystarczająca z punktu widzenia interesariuszy programu rewitalizacji?



11) W przypadku wybrania ostatniej odpowiedzi proszę wskazać formy i rozwiązania, których zabrakło w tym zakresie.

Na pytanie nr 10 udzielono jednej odpowiedzi:

- Ponieważ program nie wykazuje żadnego planu dla mieszkańców przedmieścia zamojskiego a tylko wyłącznie dla Szczepieszyna.

## **5 Uwagi, rekomendacje i uzgodnienia**

1. Uwagi zgłoszone w toku konsultacji społecznych *Gminnego Programu Rewitalizacji Miasta i Gminy Szczepieszyn na lata 2024 – 2030* zostały wprowadzone zgodnie z rekomendacjami zespołu przygotowującego dokument i szczegółowo zaprezentowane w załączniku nr 1 do niniejszego Raportu.
2. Wprowadzono do dokumentu w rozdziale - Opis przedsięwzięć rewitalizacyjnych, w kartach projektów dane liczbowe wskaźników produktów i rezultatów (dla których nie zostały one wcześniej określone). Poprawiono omyłki pisarskie.
3. Treść dokumentu uzgodniono ze wszystkimi jednostkami i podmiotami wymienionymi w Ustawie z dnia 9 października 2015 r. o rewitalizacji, a w szczególności w art. 17, ust. 2 pkt 4. tej ustawy. W załączeniu do pisma przewodniego przekazywany był projekt dokumentu poddany konsultacjom społecznym. Uzgodnień dokonano w zakresie zgodnym z zakresem kompetencji wskazanym w ustawie dla poszczególnych interesariuszy.
4. W związku z zakończeniem konsultacji rekomenduje się poddanie dokumentu pod głosowanie na Sesji Rady Miejskiej celem jego przyjęcia a następnie wdrożenia.

*Załącznik do Raportu z konsultacji społecznych  
Gminnego Programu Rewitalizacji Miasta i Gminy Szczepieszyn na lata 2024 - 2030*

**Załącznik nr 1  
do Raportu z konsultacji społecznych**

Uwagi do projektu Gminnego Programu Rewitalizacji Miasta i Gminy Szczepieszyn na lata 2024-2030 zgłoszone w toku konsultacji społecznych  
Uwagi zgłoszone w okresie od 26.03.2024 roku do 30.04.2024 roku r.

L.p.	Osoba/ instytucja zgłaszająca uwagę	Treść uwagi	Status uwagi	Odpowiedź na uwagę / sposób uwzględnienia uwagi
1	Wojewódzki Urząd Ochrony Zabytków w Lublinie.	Celem uzyskania pozytywnej opinii urzędu konserwatorskiego należy zmienić opis planowanych przedsięwzięć w taki sposób , aby istniała możliwość korekty zakresu zgodnie z zaleceniami konserwatorskimi i dokumentami sporządzonymi na etapie przygotowawczym	uwzględniona	Dokonano korekty zapisów w odniesieniu do projektów których przedmiot działań stanowią budynki podlegające ochronie konserwatorskiej lub są położone w strefie ochrony konserwatorskiej. Poprawiony w tym zakresie dokument uzyskał pozytywną opinię urzędu konserwatorskiego.
2	Zarząd Województwa Lubelskiego	Mając na uwadze wymóg art. 17 ust .2 pkt4 lit. a ustawy z dnia 9 października 2015 r. o rewitalizacji nie stwierdza się niezgodności projektu Gminnego Programu Rewitalizacji Miasta i Gminy Szczepieszyn na lata 2024- 2030 z planem zagospodarowania przestrzennego województwa i strategią rozwoju województwa. Jednocześnie zwraca się uwagę, że zamieszczony w projekcie załącznik graficzny przedstawiający podstawowe kierunki zmian funkcjonalno-przestrzennych obszaru rewitalizacji nie spełnia wymagań zawartych w art. 15 ust. 1 pkt 14 ustawy z dnia 9 października 2015 r. o rewitalizacji.	uwzględniona	Jako załącznik do dokumentu dołączono mapę przedstawiającą podstawowe kierunki zmian funkcjonalno-przestrzennych obszaru rewitalizacji spełniającą wymagania wynikające z art. 15 ust. 1 pkt 14 ustawy z dnia 9 października 2015 r. o rewitalizacji. (mapa wykonana jest w skali 1 : 5 000, z wykorzystaniem treści mapy zasadniczej).

*Załącznik do Raportu z konsultacji społecznych  
Gminnego Programu Rewitalizacji Miasta i Gminy Szczepieszyn na lata 2024 - 2030*

3	Państwowe Gospodarstwo Wodne Wody Polskie Regionalny Zarząd Gospodarki Wodnej w Lublinie	Część tekstowa uzgadnianego projektu programu rewitalizacji nie zawiera informacji o występowaniu obszarów szczególnego zagrożenia powodzią oraz o ograniczeniach w rozwoju i możliwości rewitalizacji gminy wynikających z występowania na jej terenie zagrożenia powodziowego, natomiast w części graficznej programu rewitalizacji brak jest wrysowanego zasięgu obszaru szczególnego zagrożenia powodzią.	uwzględniona	Uzupełniono zapisy dokumentu o informacje na temat występowania obszarów szczególnego zagrożenia powodzią oraz o ograniczeniach w rozwoju i możliwości rewitalizacji gminy wynikających z występowania na jej terenie zagrożenia powodziowego. W części graficznej dokumentu wrysowano zasięg obszaru szczególnego zagrożenia powodzią. Uzupełniony dokument uzyskał pozytywną opinię Regionalnego Zarządu Gospodarki Wodnej w Lublinie.
4	Mieszkaniec	<b>Stworzenie infrastruktury parkingowej najlepiej poza ścisłym terenem starego miasta.</b>	Uwzględniona częściowo	Projekt rewitalizacyjny o podobnej tematyce znajduje się w programie. Nie ma możliwości na podstawie tej uwagi na włączenie do programu nowego zadania (proponycja nie została zgłoszona w formie karty projektu rewitalizacyjnego).
5	Mieszkaniec	Żywopłoty (zimozielone) wzdłuż ul. Zamojskiej po obu stronach oddzielające chodnik od jezdni	Nie uwzględniona	Na podstawie tej uwagi nie ma możliwości włączenia nowego zadania do programu (proponycja nie została zgłoszona w formie karty projektu rewitalizacyjnego )
6	Mieszkaniec	Uregulowanie parkowania wzdłuż ul. Zamojskiej na chodniku	Nie uwzględniona	Na podstawie tej uwagi nie ma możliwości włączenia nowego zadania do programu (proponycja nie została zgłoszona w formie karty projektu rewitalizacyjnego )
7	Mieszkaniec	Uregulowanie okolicy gminy (Pl. Kościuszki, okolice Delikatesów centrum przy banku spółdzielczym, ul. Cmentarna	Nie uwzględniona	Na podstawie tej uwagi nie ma możliwości włączenia nowego zadania do programu (proponycja nie została zgłoszona w formie karty projektu rewitalizacyjnego ) .
8	Mieszkaniec	Przebudowa placu gminnego	Uwzględniona częściowo	Projekt rewitalizacyjny o podobnym zakresie znajduje się w programie. W tej sytuacji nie ma potrzeby włączenie do programu nowego zadania.
9	Mieszkaniec	Odnowa kamieniczek starego miasta oraz kamienicy w okolicy biblioteki nr 34.	Nie uwzględniona	Na podstawie tej uwagi nie ma możliwości włączenia nowego zadania do programu (proponycja nie została zgłoszona w formie karty projektu rewitalizacyjnego ) .
10	Mieszkaniec	Całkowita rewitalizacja schodów, dostosowanie ich do lepszej dostępności dla niepełnosprawnych	Uwzględniona	Program rewitalizacji przewiduje realizację przedsięwzięcia pn.: „Pierzeja Rynku miejskiego w Szczepieszynie, które zakłada zaprojektowanie i urządzenie schodów, które w dokumencie występują pod

*Załącznik do Raportu z konsultacji społecznych  
Gminnego Programu Rewitalizacji Miasta i Gminy Szczepleszyn na lata 2024 - 2030*

				nazwą Pierzei. Zakres planowanych prac będzie uwzględniał dostosowanie do potrzeb osób niepełnosprawnych, zgodnie z zasadami uniwersalnego projektowania
11	Mieszkaniec	Poprawa czystości miasta w zastosowaniu śmietników na psie kupy.	Nie uwzględniona	Na podstawie tej uwagi nie ma możliwości włączenia nowego zadania do programu (propozycja nie została zgłoszona w formie karty projektu rewitalizacyjnego).
12	Mieszkaniec	Odbudowa ul. Sądowej z pozostawieniem starej brukowej nawierzchni	Nie uwzględniona	Na podstawie tej uwagi nie ma możliwości włączenia nowego zadania do programu (propozycja nie została zgłoszona w formie karty projektu rewitalizacyjnego).
13	Miejska Komisja Urbanistyczno-Architektoniczna	Komisja wnioskuję o: Wyjaśnienie w Tabeli nr 3. Delimitacja obszaru zdegradowanego – pola podstawowe charakteryzujące się koncentracją problemów w poszczególnych strefach komórek w kolorze pomarańczowym	Uwzględniona	Zmodyfikowano tabelę nr 3
14	Miejska Komisja Urbanistyczno-Architektoniczna	Komisja wnioskuję o: Poprawienie oznaczenia w wykresie pn. Mieszkańcy wg ekonomicznych grup wiekowych 2021 rok	Uwzględniona	Poprawiono oznaczenie w wykresie mieszkańcy wg ekonomicznych grup wiekowych w 2021
15	Miejska Komisja Urbanistyczno-Architektoniczna	Komisja wnioskuję o: Objaśnienie wskaźnika w tabeli nr 10	Uwzględniona	Wprowadzono objaśnienie do tab. 10
16	Miejska Komisja Urbanistyczno-Architektoniczna	Komisja wnioskuję o: Datowanie wykresu na str. 33	Uwzględniona	Uzupełniono datowanie wykresu na str. 33 (Podmioty nowo zarejestrowane w rejestrze REGON na 10 tys.)
17	Miejska Komisja Urbanistyczno-Architektoniczna	Komisja wnioskuję o: Poprawienie literówki w tytule wykresu (str 34, 40, 44, 45, 51)	Uwzględniona	Poprawiono literówki w wykresie na stronie 34, 40, 44, 45, 51
18	Miejska Komisja Urbanistyczno-Architektoniczna	Komisja wnioskuję o: Objaśnienie wskaźników w tabeli nr 13	Uwzględniona	Objaśniono wskaźniki w tabeli nr 13
19	Miejska Komisja Urbanistyczno-Architektoniczna	Komisja wnioskuję o: Objaśnienie wskaźników w tabeli nr 14	Uwzględniona	Objaśniono wskaźniki w tabeli nr 14

*Załącznik do Raportu z konsultacji społecznych  
Gminnego Programu Rewitalizacji Miasta i Gminy Szczepieszyn na lata 2024 - 2030*

20	Miejska Komisja Urbanistyczno-Architektoniczna	Komisja wnioskuje o: Wyjaśnienie różnych wartości dla dziesięcioletniej RCP w wykresie (str. 39)	Uwzględniona	W tekście opisano co to jest wskaźnik RCP 4.5 i RCP 8.5
21	Miejska Komisja Urbanistyczno-Architektoniczna	Komisja wnioskuje o: Wyjaśnienie dlaczego przywołano Wojewódki Program Opieki nad Zabytkami Województwa Lubelskiego na lata 2019-2022, skoro jego czas obowiązywania minął/ skończył się.	Uwzględniona	Program na lata 2023-2026 został przyjęty uchwałą Sejmiku nr LVI/813/2024 w dniu 20 marca 2024 roku, GPR powstał wcześniej, dlatego odnosi się do Programu na lata 2019-2022. Dokument został uzgodniony z Wojewódzkim Konserwatorem Zabytków , który nie wniósł uwag w tym zakresie.