


T. Ciurych



Oficjalna odpowiedź dot. otrzymanej skargi | Geo-System

Od Grzegorz Pająk <pajak@punktyadresowe.pl>
Do <inwest@szczeczeszyn.pl>
Kopia <kontakt@punktyadresowe.pl>
Data 2024-05-14 16:19

 GS_SK_001_2024_Szczeczeszyn.pdf (~1,5 MB)

Dzień dobry,

w imieniu Pana Prezesa Zbigniewa Malinowskiego przesyłam w załączniku oficjalne pismo.
W przypadku pytań prosimy o przesłanie zgłoszenia na adres: serwis@punktyadresowe.pl.

Instrukcja jak sprawdzić plik GML z wykorzystaniem walidatora online, o którym pisze skarżący:

1. Wchodzimy na stronę <https://freeformatter.com/>
2. Z panelu po lewej stronie z grupy "Validators" wybieramy "XML Validator"
3. Klikamy "Przełóżaj.." w polu "Option 2: Or upload your XML file" i wybieramy z dysku komputera plik GML.
4. Klikamy "Przełóżaj.." w polu "Option 2: Or upload your XSD document" i wybieramy z dysku komputera schemat aplikacyjny XSD w wersji 2.0, który jest dostępny do pobrania pod poniższym linkiem:
<https://www.gov.pl/attachment/b850c3c-803e-42f0-8d0c-fbe51cd7f915>
5. Klikamy poniżej na niebieski prostokąt z treścią "Validate XML"
6. Wynik jest pozytywny po uzyskaniu komunikatu "The XML document is valid" na zielonym tle.

Pozdrawiam

Grzegorz Pająk
GEO-SYSTEM Sp. z o.o.
tel./fax (0-22)847-35-80



Sp. z o.o.

02-954 Warszawa, ul. Kubickiego 9 lok. 5
tel./fax (22) 847-35-80, 843-41-68, 853-31-15

Warszawa, dn. 14.05.2024r.

Sz. P.

Rafał Kowalik
Burmistrz Szczepczeszyna
Plac T.Kościuszki 1
22-460 Szczepczeszyn

GS-SK-001/2024

W nawiązaniu do złożonej skargi na działanie burmistrza w zakresie udostępniania danych przestrzennych oraz Państwa pytania w odniesieniu do treści skargi przypominam, że

- zgodnie z przepisami wymagane jest stworzenie danych projektowych dla aktu (plik APP) w terminie 30 dni od daty uchwały w sprawie przystąpienia do sporządzenia danego aktu;
- obowiązujące przepisy w zakresie planowania przestrzennego nie wymagają udostępniania danych przestrzennych dotyczących projektu APP;
- nie ma również obowiązku podpisywania danych projektowych.

Zwracamy uwagę na zapisy ustawy o pizp:

Art. 67c. 1 Zbiór podlega aktualizacji i udostępnianiu w ramach infrastruktury informacji przestrzennej najpóźniej w terminie 30 dni od dnia:

1) ogłoszenia w wojewódzkim dzienniku urzędowym aktu albo jego zmiany;

2) uchwalenia aktu albo jego zmiany – w przypadku aktów niepodlegających ogłoszeniu w wojewódzkim dzienniku urzędowym;

oraz rozporządzenia MRiT:

§ 6.2. Zbiór danych przestrzennych, w postaci dokumentu elektronicznego GML, po jego każdej aktualizacji, jest podpisywany kwalifikowanym podpisem elektronicznym, podpisem zaufanym albo podpisem osobistym.

W przypadku planu ogólnego nie nastąpiło jeszcze jego uchwalenie ani tym bardziej ogłoszenie, zatem zbiór POG de facto jeszcze nie zaistniał i nie nastąpiła jego aktualizacja wiążąca się z obowiązkiem podpisu i udostępnienia.

Obowiązek podpisu dotyczy finalnych danych przestrzennych, które stanowią załącznik do uchwały przyjmującej (uchwalającej) dany akt oraz pliku ze zbiorem danych APP po jego aktualizacji (tj. w momencie włączenia do niego nowego aktu, który wszedł w życie). Z kolei wymóg publikacji dotyczy jedynie zbiorów APP, a więc np. planów, które są obowiązujące - zostały przyjęte uchwały o uchwaleniu oraz opublikowano je w dzienniku urzędowym.

W naszej opinii skarga jest bezzasadna gdy gmina przekazała wnioskodawcy plik GML z danymi APP dla projektu (przystąpienia) planu ogólnego i jest on zgodny ze schematem aplikacyjnym wynikającym z rozporządzeniem Ministra Rozwoju i Technologii z dnia 24 października 2023 zmieniającym rozporządzenie w sprawie zbiorów danych przestrzennych oraz metadanych w zakresie zagospodarowania przestrzennego – (plik XSD ze schematem dostępny jest na stronie:

<https://www.gov.pl/web/zagospodarowanieprzestrzenne/schematy-aplikacyjne>)

Weryfikacji zgodności z nowym schematem można dokonać w odpowiednim walidatorze (może to być strona wskazana przez skarżącego, może to być również darmowy Notepad++ z wtyczką XML Tools lub inny edytor plików XML z opcją walidacji wg schematu XSD). Pytanie do Ministerstwa Rozwoju i technologii dlaczego do tej chwili walidator gov.pl nie obsługuje nowego schematu (w wersji 2.0) i zbiorów POG pozostaje aktualne. Rzekomo wkrótce zostanie udostępniona nowa wersja walidatora obsługująca plan ogólny gminy.


PREZES ZARZĄDU
mgr inż. Zbigniew Malinowski



Dokument
podpisany przez
Zbigniew
Malinowski
Data: 2024.05.14
16:03:14 CEST

Z poważaniem

PREZES ZARZĄDU
mgr inż. Zbigniew Malinowski



ul. Kubickiego 9 lok. 5, 02-954 Warszawa
telefon: 22 847 35 80, NIP: 5210001965
e-mail: geo-system@geo-system.com.pl

geo_system 
geosystempl 
GeoSystemPolska 